

СОГЛАСОВАНО
Врио начальника ОУИБДД
МО МВД России «Асбестовский»

« » 2018 г.
И.А. Абрамов

СОГЛАСОВАНО
Д.о. начальника Отдела
образования администрации МГО
Т.А. Бабайлова
« » 2018 г.

УТВЕРЖДАЮ
Заведующий МАДОУ № 51
Малышевского городского округа

« » 2018 г.
И.В. Бородулина

СОГЛАСОВАНО
Заместитель главы администрации МГО
по вопросам городского хозяйства и
строительства
А.К. Рудный
« » 2018 г.

ПАСПОРТ

дорожной безопасности образовательного учреждения

Муниципального автономного дошкольного образовательного учреждения

«Детский сад комбинированного вида № 51 «Родничок»

Малышевского городского округа

2018 год

Общие сведения

Муниципальное автономное дошкольное образовательное учреждение
«Детский сад комбинированного вида № 51 «Родничок» Малышевского городского округа

Юридический адрес: 624268 Свердловская область, пгт Малышева,
ул. Автомобилистов, дом 1А

Фактический адрес: тот же.

Руководители образовательного учреждения:

Заведующий	<i>Бородулина Ирина Викторовна</i> (фамилия, имя, отчество)	8-343-655-24-14 (телефон)
Заместитель заведующего по учебной работе	<i>Пайкова Антонина Николаевна</i> (фамилия, имя, отчество)	8-343-655-39-59 (телефон)
Ответственные работники муниципального органа образования	методист МКУ МГО «АХС» <i>Семенова Екатерина Анатольевна</i>	8-343-655-18-55 (телефон)
Ответственные от Госавтоинспекции	инспектор по пропаганде ОГИБДД МО МВД России «Асбестовский» <i>Холкина Наталья Владимировна</i> (фамилия, имя, отчество)	8-343-65-17-26 (телефон)
Ответственный работник за мероприятия по профилактике детского дорожного травматизма	<i>Кузнецова Лидия Алексеевна</i> воспитатель (должность)	8-343-655-39-59 (телефон)
Руководитель или Ответственный работник дорожно- эксплуатационной организации, осуществляющей содержание улично- дорожной сети (УДС)	<i>Рудный Александр Константинович</i> заместитель главы администрации Малышевского городского округа по вопросам городского хозяйства и строительства (должность)	8-343-655-26-47 (телефон)
Руководитель или Ответственный работник дорожно- эксплуатационной организации, осуществляющей содержание технических средств организации дорожного движения	<i>Рудный Александр Константинович</i> заместитель главы администрации Малышевского городского округа по вопросам городского хозяйства и строительства (должность)	8-343-655-26-47 (телефон)

Количество воспитанников - 221

Наличие уголка по БДД – имеется, рекреация
(если имеется, указать место расположения)

Наличия класса по БДД – не имеется

Наличие автогородка (площадки) по БДД – имеется тренировочная площадка,
расположена на территории образовательного учреждения.
(если имеется, указать место расположения)

Наличие автобуса в образовательном учреждении – не имеется
(при наличии автобуса)

Владелец автобуса: нет

Режим работы образовательного учреждения: с 7-00 до 19-00 часов

Телефоны оперативных служб:

112

8-343-655-18-88

8-343-655-15-05

Содержание

I. План-схемы образовательного учреждения.

1. Район расположения образовательного учреждения, пути движения транспортных средств и детей (обучающихся, воспитанников).
2. Организация дорожного движения в непосредственной близости от образовательного учреждения с размещением соответствующих технических средств организации дорожного движения, маршруты движения детей и расположение парковочных мест.
3. Маршруты движения организованных групп детей от образовательного учреждения к стадиону, парку или спортивно-оздоровительному комплексу.
4. Пути движения транспортных средств к местам разгрузки/погрузки и рекомендуемые безопасные пути передвижения детей по территории образовательного учреждения.

II. Информация об обеспечении безопасности перевозок детей специальным транспортным средством (автобусом).

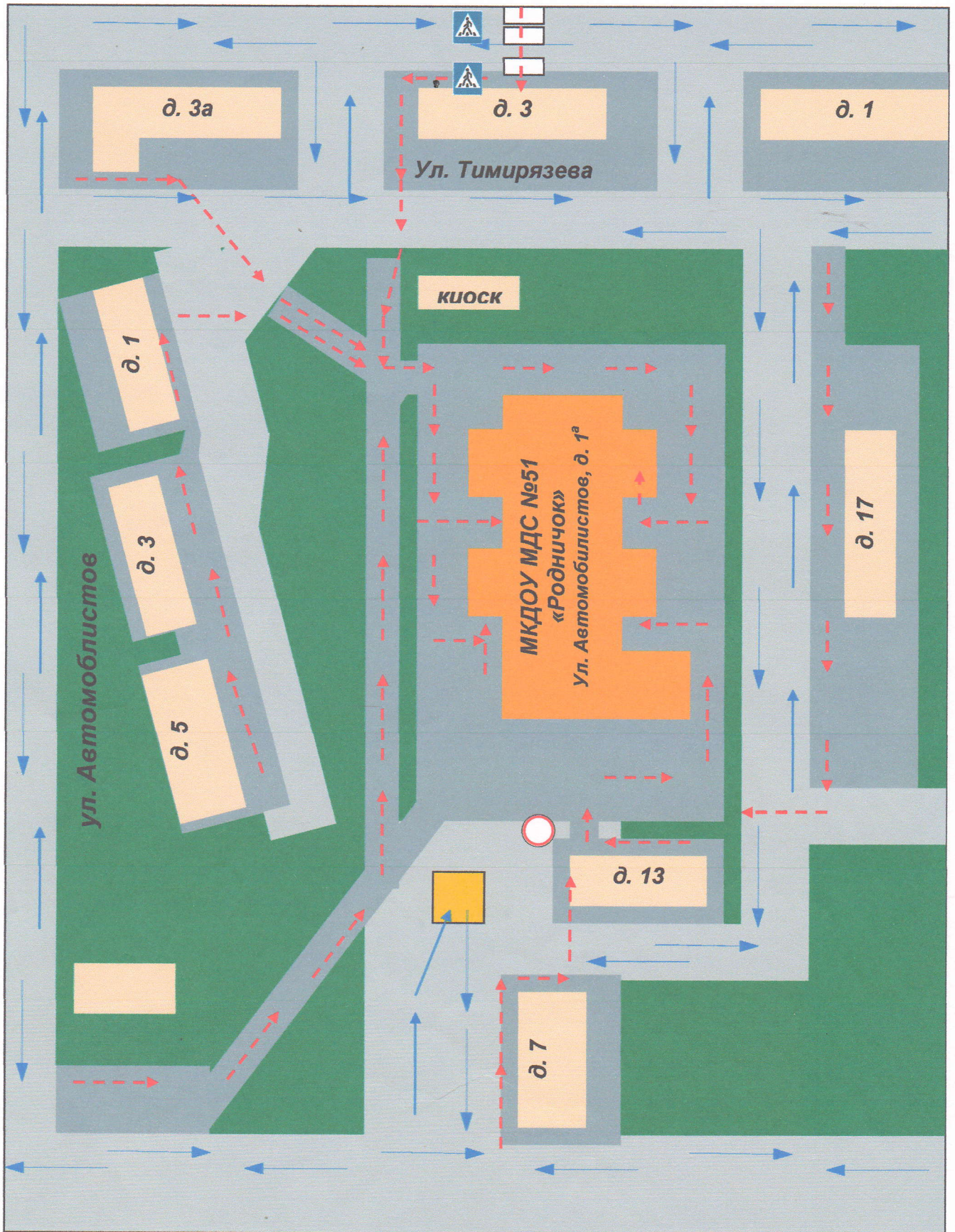
1. Общие сведения. —
2. Маршрут движения автобуса до образовательного учреждения.
3. Безопасное расположение остановки автобуса у образовательного учреждения.

III. Приложения









План-схема пути движения транспортных средств и детей (обучающихся, воспитанников) при проведении дорожных ремонтно-строительных работ вблизи образовательного учреждения

I. План-схемы образовательного учреждения

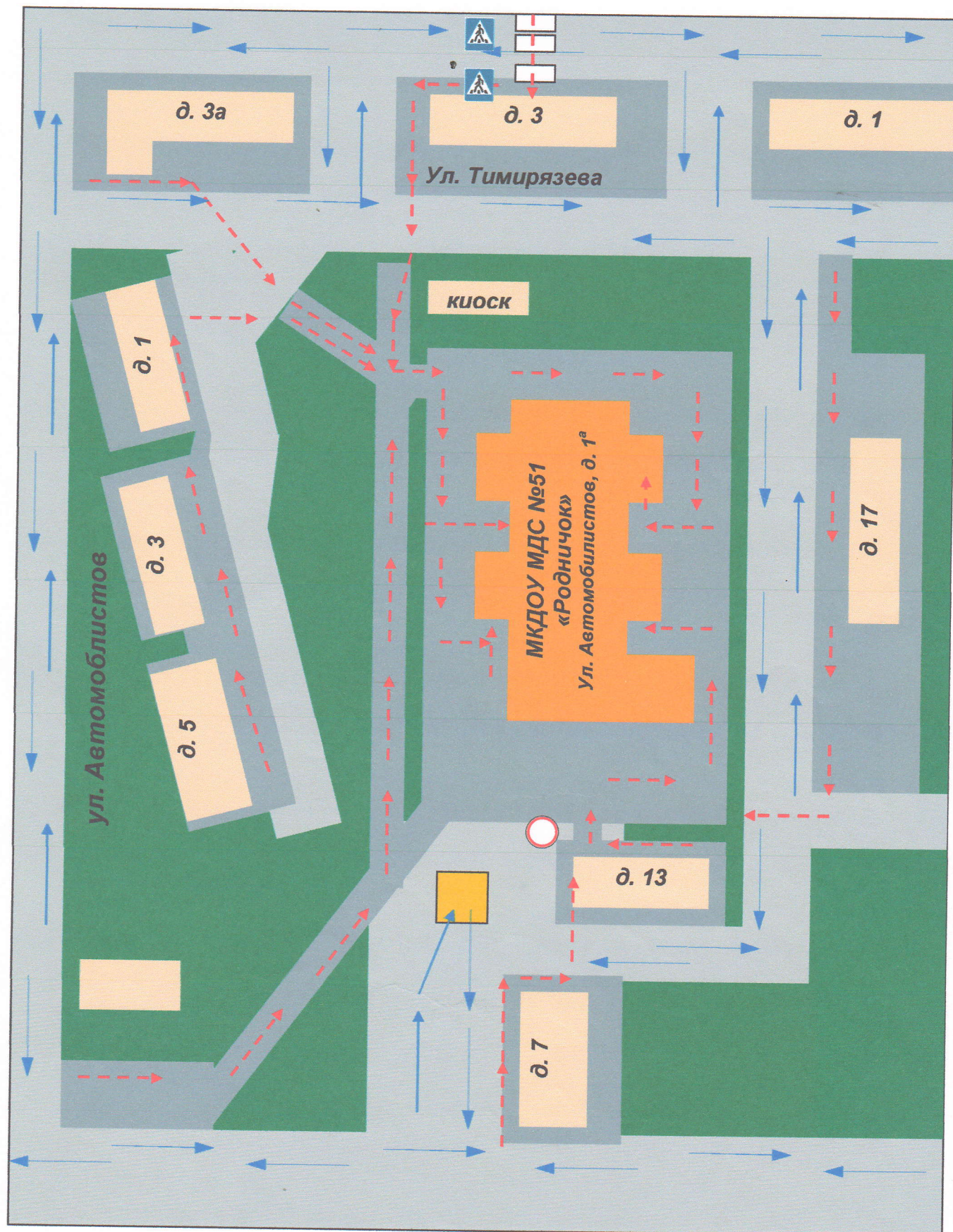
1. Район расположения образовательного учреждения, пути движения транспортных средств и детей (обучающихся, воспитанников)












Условные обозначения

-  – жилая застройка
-  – проезжая часть
-  – тротуар
-  – зеленые насаждения
-  – движение транспортных средств
-  – маршрут движение детей (воспитанников)
-  – парковочные места
-  – запрещающие знаки

2. Организация дорожного движения в непосредственной близости от образовательного учреждения с размещением соответствующих технических средств организации дорожного движения, маршруты движения детей и расположение парковочных мест.














Условные обозначения

-  – жилая застройка
-  – проезжая часть
-  – тротуар
-  – зеленые насаждения
-  – движение транспортных средств
-  – маршрут движение детей (воспитанников)
-  – пешеходный переход
-  – парковочные места
-  – запрещающие знаки
-  – предупреждающие знаки

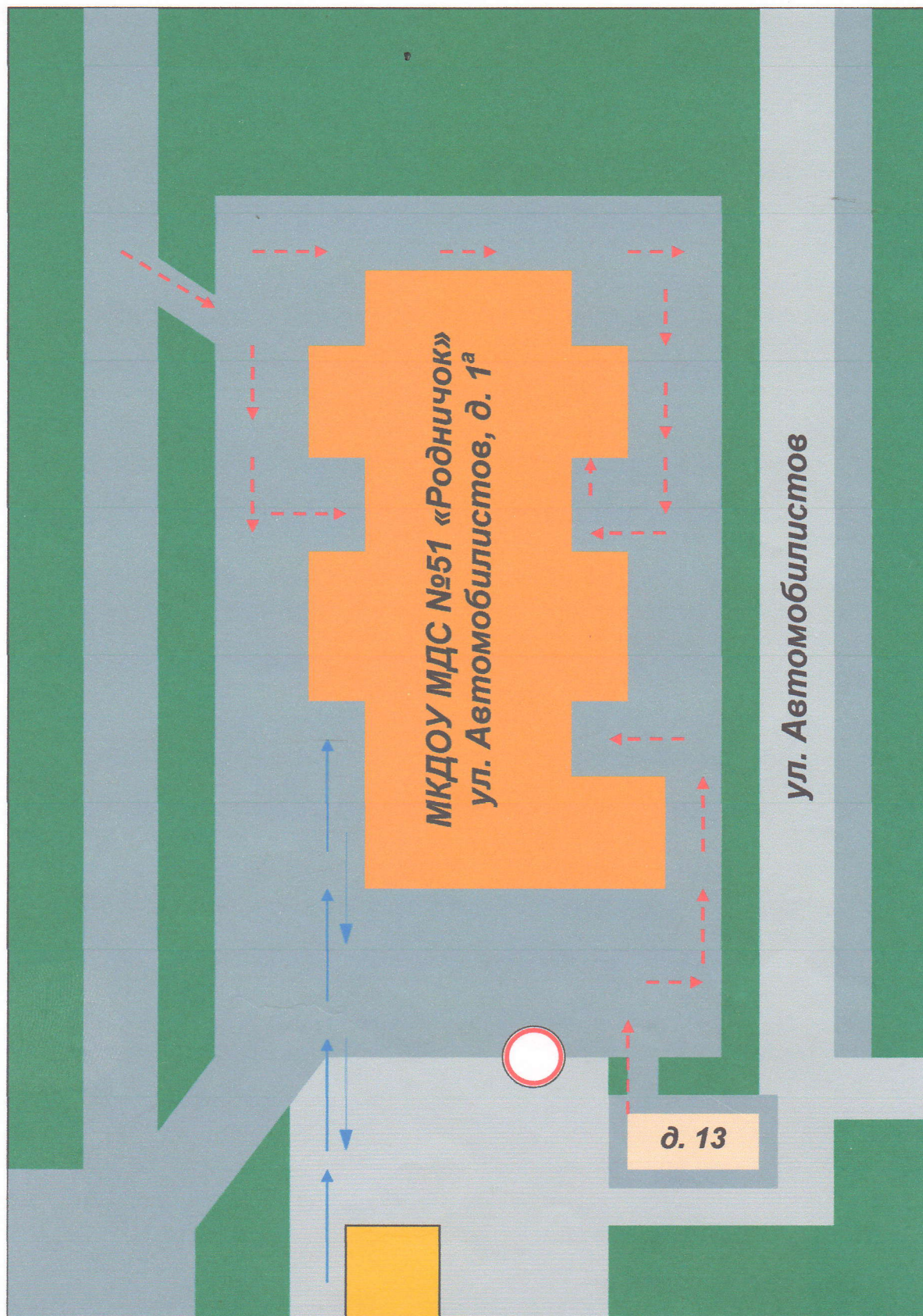
3. Маршрут движения организованных групп детей от образовательного учреждения к Дворцу спорта «Рубин», Дому детского творчества, Дворцу Культуры «Русь»
















Условные обозначения

-  – жилая застройка
-  – проезжая часть
-  – тротуар
-  – зеленые насаждения
-  – движение транспортных средств
-  – маршрут движение детей (воспитанников)
- 
 – пешеходный переход
-  – парковочные места
-  – запрещающие знаки
-  – предупреждающие знаки

4. Пути движения транспортных средств к местам разгрузки/погрузки и рекомендуемые безопасные пути передвижения детей по территории образовательного учреждения



Условные обозначения

-  – жилая застройка
-  – учреждения образования, культуры и спорта
-  – проезжая часть
-  – тротуар
-  – зеленые насаждения
-  – игровая площадка
-  – маршрут движение детей (воспитанников)
-  – пешеходный переход
-  – пешеходный переход
-   – запрещающие знаки
-   – предупреждающие знаки

***Опасный участок пути передвижения воспитанников вблизи ОУ.
(Библиотека улица Тимирязева.)***



***Пешеходный переход на улице Тимирязева до улицы Восточной
(от детского сада).***



Опасные пути следования воспитанников в ДОУ (ул. Автомобилистов д. 7, 13)



Места парковки транспортных средств (улица Автомобилистов).



Путь транспортного средства к местам погрузки/разгрузки на территории ОУ.



Место погрузки/разгрузки транспортного средства на территории ОУ.

